

Dinámicas territoriales y formación de territorios en contextos de expansión de industrias extractivas (Tarija - Bolivia)

Universidad de Manchester

(L. Hinojosa, K. Hennerman, D.H. Bebbington, T. Bebbington)

Fundación Tierra

(J-P Chumacero, G. Colque, M. Urioste)

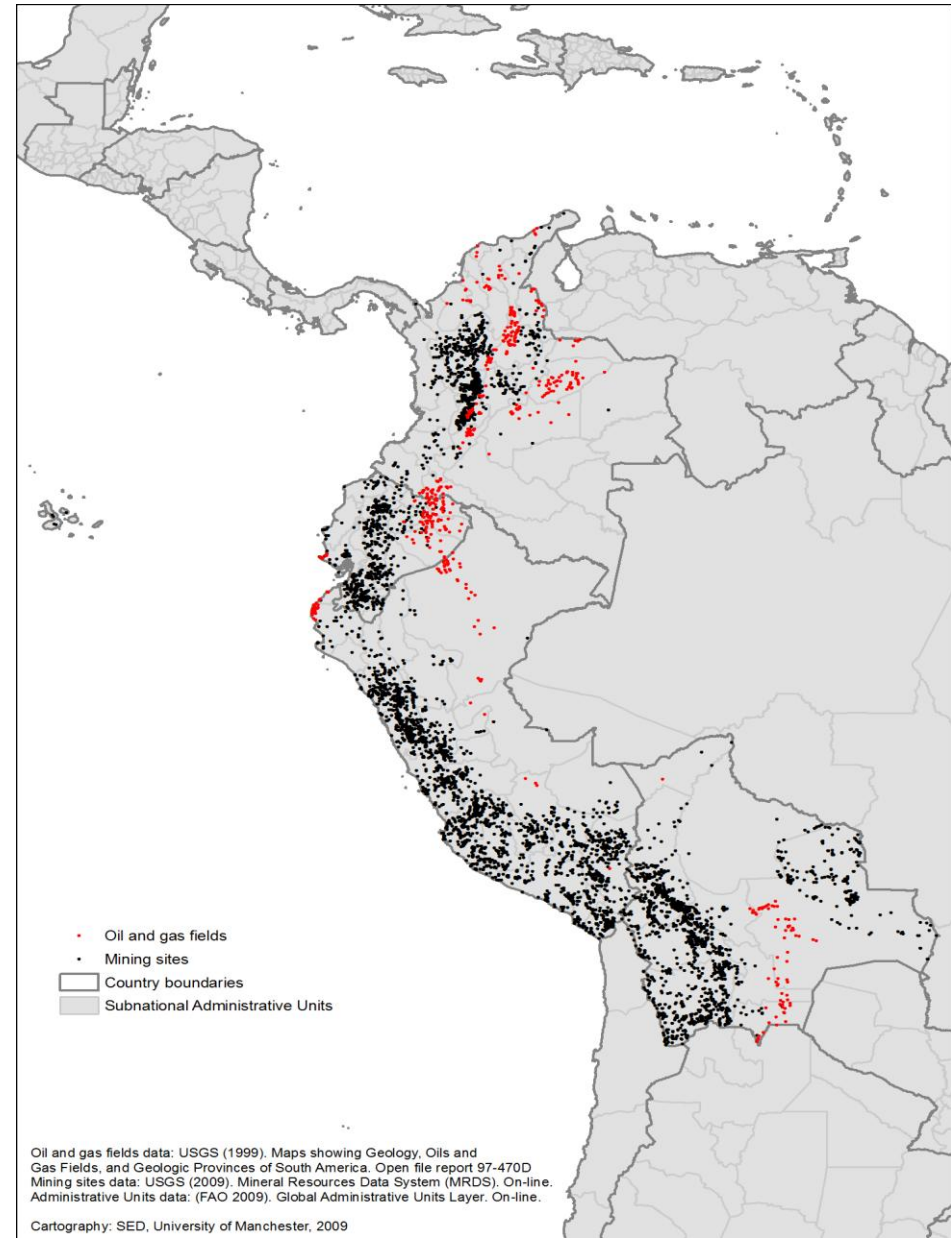
CER-DET

(G. Cortez)



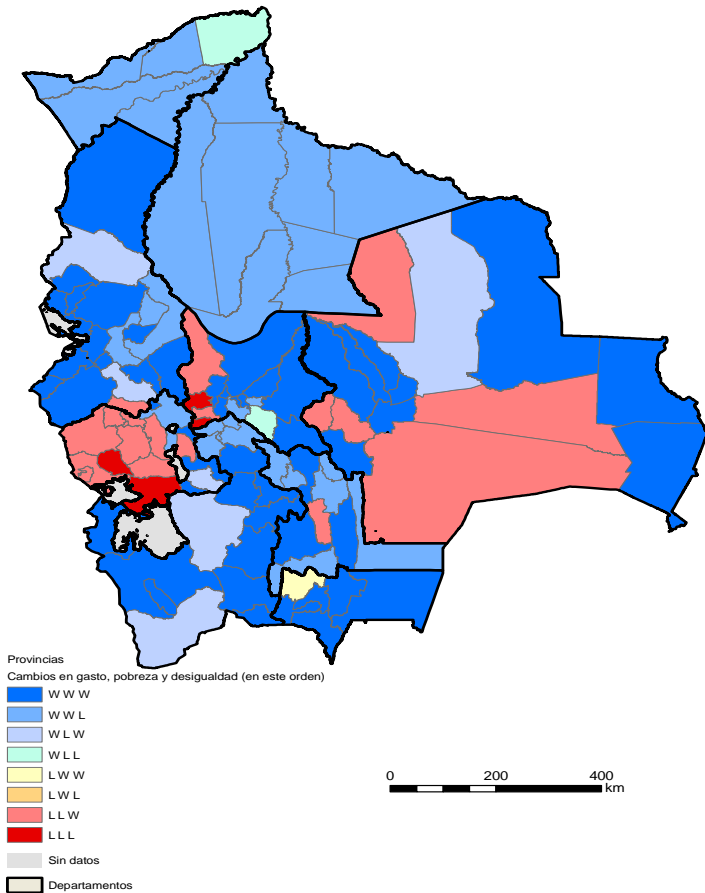
DTRs e Industrias Extractivas

- Expansión de IE: **Un tema para LA**
 - patrón de desarrollo PE - IE
 - perspectiva macro
- **Nuestro estudio:** ¿Que implica esta expansión en términos de DTRs?
 - Debate político e ideológico: local, nacional, regional
 - Interpretaciones encontradas:
 - efectos
 - causas
 - Debate – nuevas interpretaciones
¿IE “palancas de desarrollo” ?



Expansion de IE y DTRs en Bolivia

Bolivia. Tipología de cambios 1992-2001
Cambio durante 1992-2001



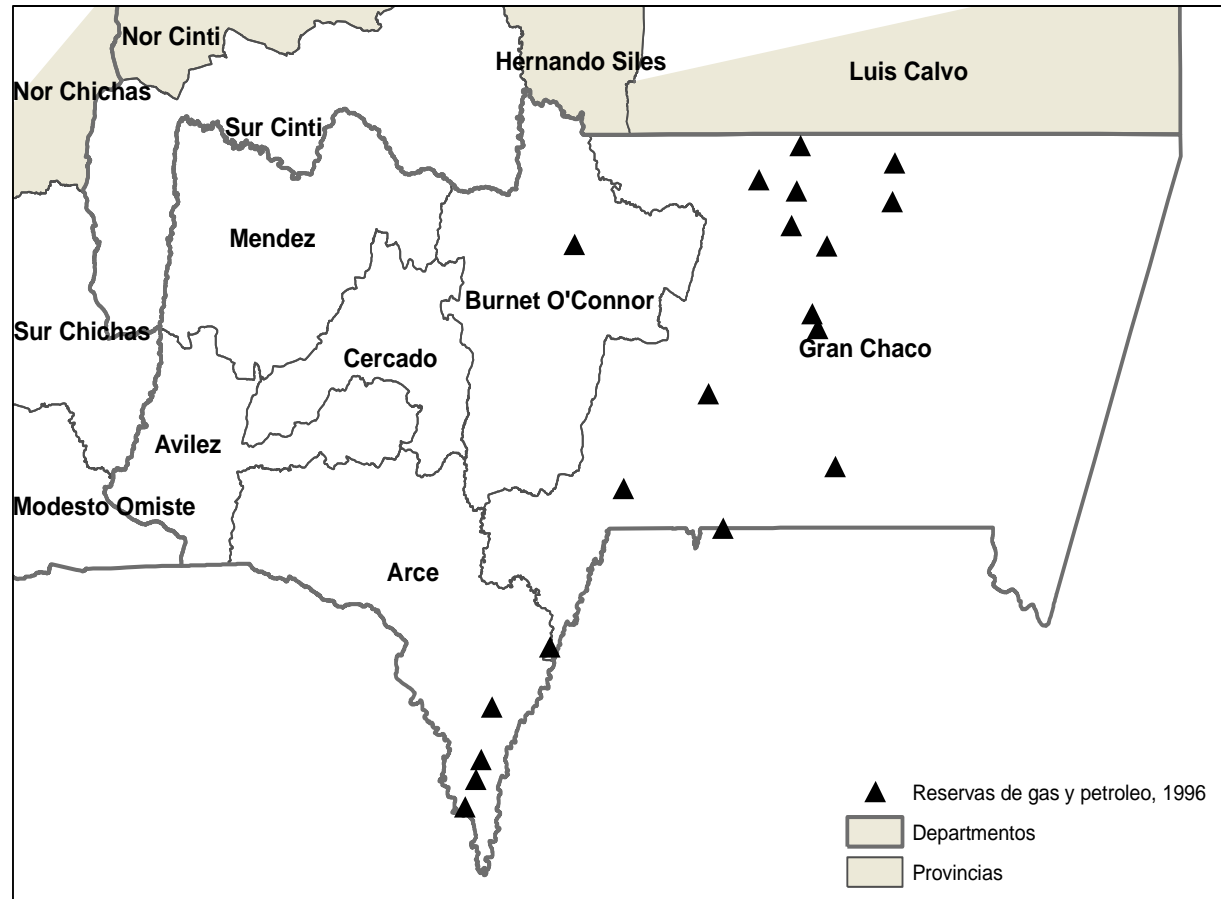
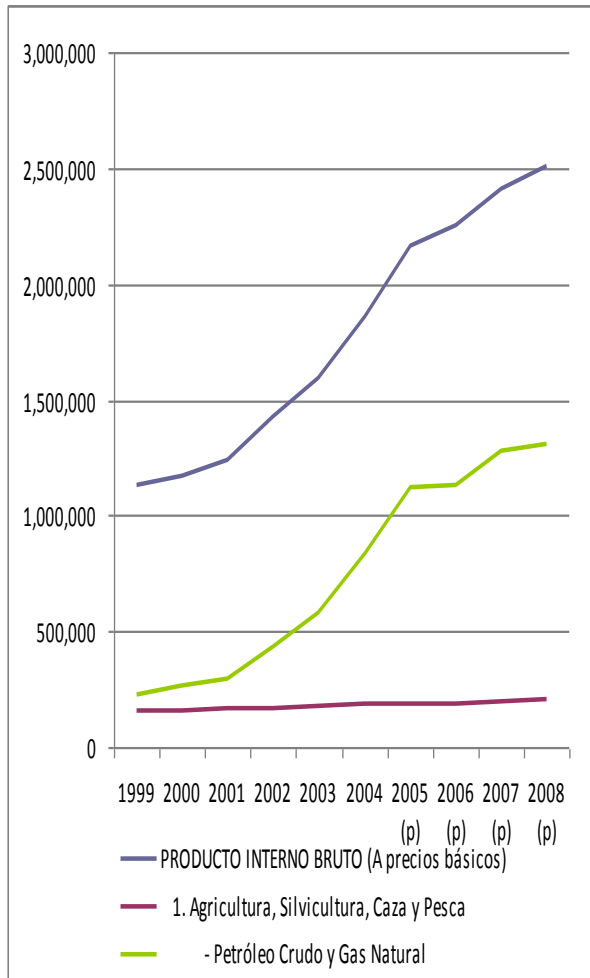
Efectos geo-políticos del boom de Hidroc.



© http://commons.wikimedia.org/wiki/File:Bolivia_-_Media_Luna.png

Economía y geografía de los hidrocarburos en Tarija

PIB en Tarija 1999-2008



Datos: USGS 1999: Maps Showing Geology, Oil and Gas Fields, and Geologic Provinces of South America. Open File Report 97-470D
Cartography: SED, University of Manchester

Preguntas de investigación

- ¿ Que tipo de DTRs se dan en territorios ricos en hidrocarburos y qué factores influyen para que estas DTRs produzcan cambios diferenciados en términos de pobreza, inclusión y sostenibilidad?
- ¿En qué grado y como el capital natural (hidrocarburos, tierra, agua), los servicios ecosistémicos y los conflictos sobre estos recursos condicionan las DTRs?

Hipótesis de investigación

Las diferencias en las DTRs (y sus efectos) de territorios ricos en minerales se explica por:

- Alianzas/coaliciones - influencia en acción pública
→ Rol cualitativamente distinto en cada territorio (naturaleza y proceso de formación institucional)
→ Poder de coaliciones basado en acceso y control de activos (N,F,S,C)
- Competencia y conflicto (a diversas escalas): (1) proyectos territoriales, (2) acceso a K natural y control de K financiero (derivado de recursos minerales)
- Efectos = capacidades locales + articulación a proyecto territorial

Marcos conceptual y metodológico

1. Economía política e institucional + Geografía Económica

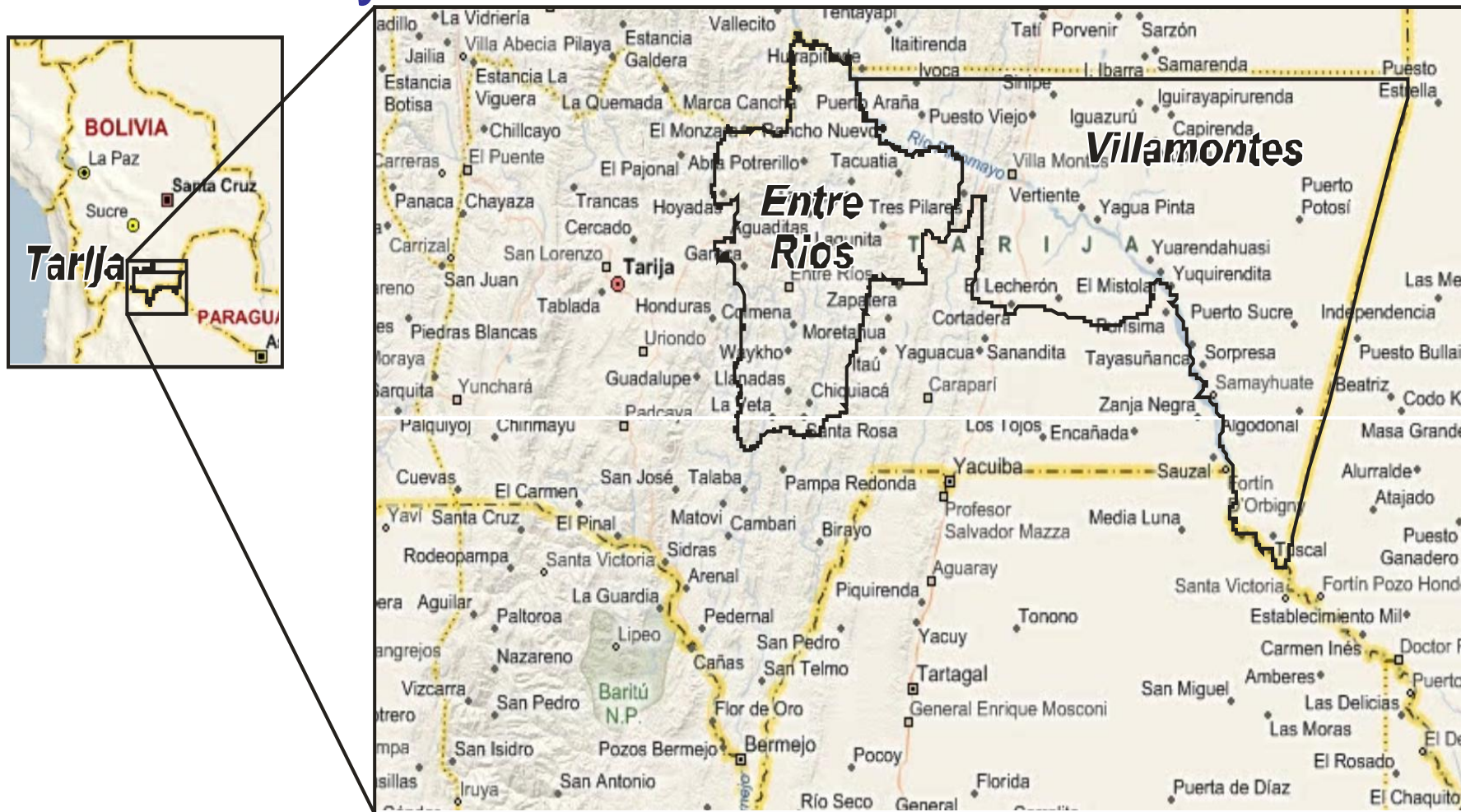
2. Conceptos clave:

- Acceso y control de activos (KN, KF, KS, KP) y estrategias de vida
- Procesos de formación de instituciones, KS y KP
- Servicios ecosistémicos
- Finanzas públicas (ingreso, gasto, descentralización fiscal)
- Cadenas productivas y de valor
- Identidades territoriales
- Proyectos territoriales

3. Métodos: Estudio de casos comparativo, mapeo de actores, entrevistas semi-estructuradas, análisis factorial; análisis de datos geo-referenciados.

4. Areas de estudio: 2 municipios (ER, VM), Gran Chaco, Tarija

Diversas escalas en que se plantean los proyectos territoriales y se forman los territorios



Avances de investigación

I. Marcos productivos e institucionales para el desarrollo territorial

1. Interacciones entre lo productivo y lo institucional – restricciones normativas
2. Signos de formación de alianzas y coaliciones a diversas escalas (territoriales y supra-territoriales)
3. Coaliciones e instituciones para el control y gestión de los recursos
4. Gobierno local y clase política local
5. Ejes de articulación – *papel de la infraestructura*
6. Cambios y continuidades en la construcción de territorios
 - *Formación de proyectos territoriales*
 - *Caso del Gran Chaco*

II. Proyectos territoriales

1. Distintos actores – Distintos niveles de poder
→ construcción e imposición de visiones de territorio
2. Componentes indígena y no indígena en proyectos territoriales
3. Predominancia rural (ER); dinámica urbana (VM)
4. Estructuras institucionales:
→ previo al gas (ER)
→ con el gas (VM)
5. Influencia de espacios regionales y nacionales (Tarija, Sta. Cruz, La Paz) en los territorios

III. Identidades territoriales como parte fundamental de los proyectos territoriales

1. Signos de formación de 'identidad territorial':
 - Etnicidad: Pueblos indígenas (Guaraníes, Weenhayek, Tapietes)
 - Origen (Entrerianos, Chaqueños, Chapacos)
 - Vocación productiva
 - Control y manejo de recursos
 - "Los sin tierras" – una identidad que aunque no es territorial solo puede satisfacerse espacialmente
2. Un elemento dominante, pero también otros concurrentes
→ Superposición que genera tensión y conflicto
3. Formación de territorios & delimitación administrativa del espacio – gestión *territorial*

Conclusiones fase 2A

DTRs en territorios ricos en recursos minerales

1. Estrategias de vida localizadas en base a acceso a activos – *no obvia influencia del gas en lo productivo*
2. Papel de la infraestructura - *articulación espacial y de mercados; desarrollo rural articulado a lo urbano*
3. Cadenas de valor y articulaciones con los espacios físicos – *posible efecto vía ingreso fiscal*
4. Niveles diferenciados de dependencia de los ingresos del gas
5. Relación conflictiva entre acceso y manejo de RRNN, expansión del gas y sostenibilidad ambiental
6. Conflictos en la formulación y definición de proyectos territoriales
7. Conflictos sobre la gobernanza territorial del gas

Implicaciones de política (reflexiones)

¿El desarrollo rural a través, ó a pesar, del gas?

Aspectos a considerar:

1. El discurso pro-pobre y pro-desarrollo no refleja lo que hasta ahora se ha hecho en términos de distribución e inversión pública
2. ¿Desarticulaciones y desencuentros – una cuestión de coordinación, de conflicto o de incompatibilidades? → ¿como surgen coaliciones pro-pobres en tales contextos?
3. Cadenas de valor para reducir la segmentación productiva
4. Reformas institucionales (tierra, agua, gestión territorial)
5. Institucionalidad para la sostenibilidad ambiental y manejo de conflictos socio-ambientales

Gracias

<http://www.sed.manchester.ac.uk/research/andes/es/>

<http://www.ftierra.org/ft/>

<http://www.cerdet.org.bo/>