



COLOMBIA

UN PAIS DE REGIONES

UN ANHELO HISTORICO

Eduardo Verano De La Rosa
Gobernador del Atlántico
Marzo 17 de 2010

Localización Geográfica

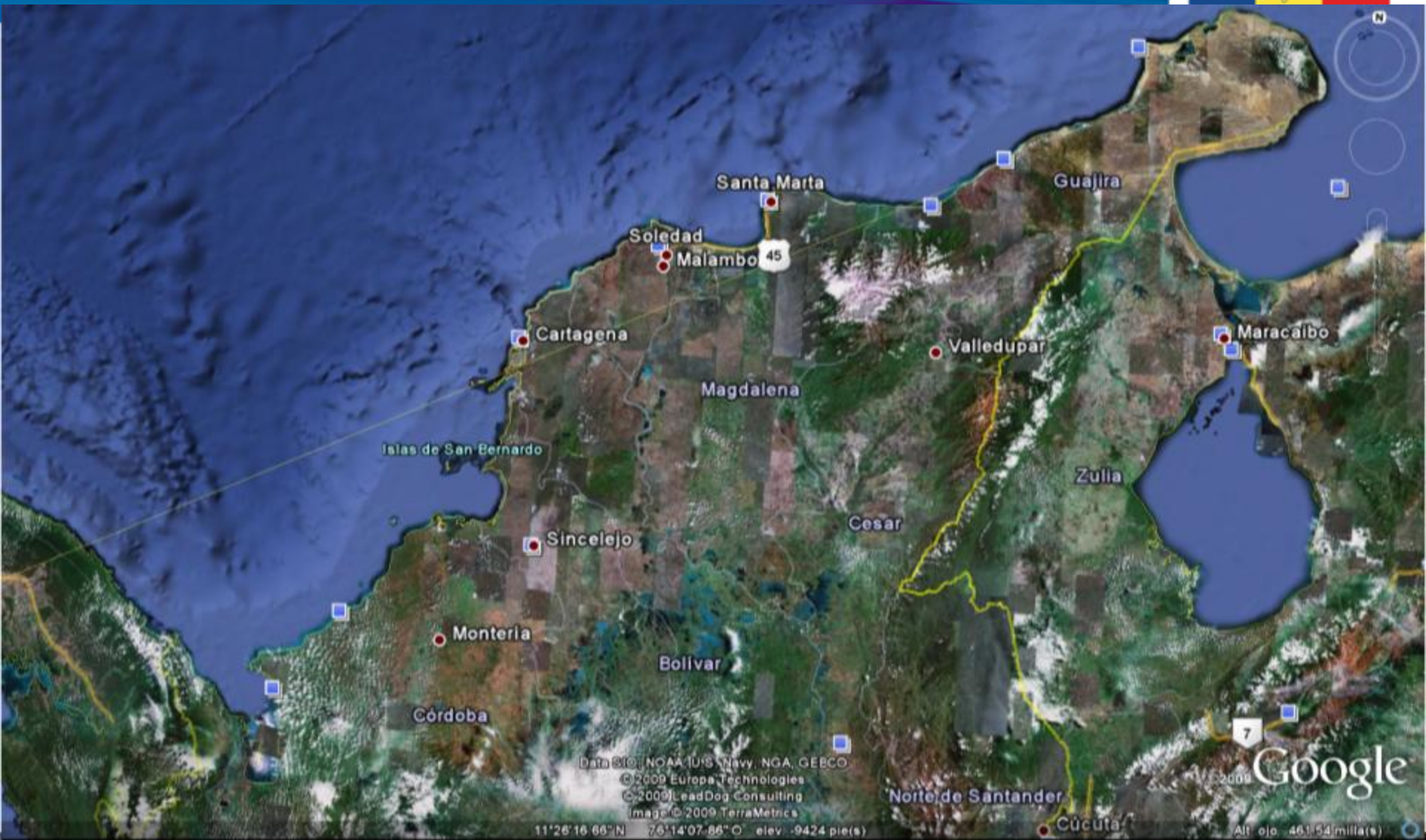
REGION CARIBE



ATLÁNTICO • BOLÍVAR • CESAR • CÓRDOBA • LA GUAJIRA • MAGDALENA • SUCRE • SAN ANDRÉS Y PROVIDENCIA

Localización Geográfica

REGION CARIBE



ATLÁNTICO • BOLÍVAR • CESAR • CÓRDOBA • LA GUAJIRA • MAGDALENA • SUCRE • SAN ANDRÉS Y PROVIDENCIA



FACTORES CRITICOS DE ÉXITO

REGION CARIBE UN MUNDO PARA CRECER

5 SIGLOS DE CENTRALISMO

**1492 – 1810 3 SIGLOS DE CENTRALISMO
DURANTE LA COLONIA**

**1810 – 2010 2 SIGLOS DE CENTRALISMO
EN LA REPUBLICA**



Los territorios tienen retos que afrontar:

Década de los 80 Grandes cambios económicos que afectan a Latinoamérica
y Década de los 90. Consenso de Washington

Mercados Globales
Apertura de mercado
Condiciones de incertidumbre económica

Aumento de la Competitividad
Mantener un Comportamiento Ético, y
Transparencia en la Gobernabilidad

Para lograr esto, los Gobernantes tenemos la obligación de dotar el territorio de infraestructura y servicios. Pero sobre todo identificar cambios Estructurales que logren su transformación

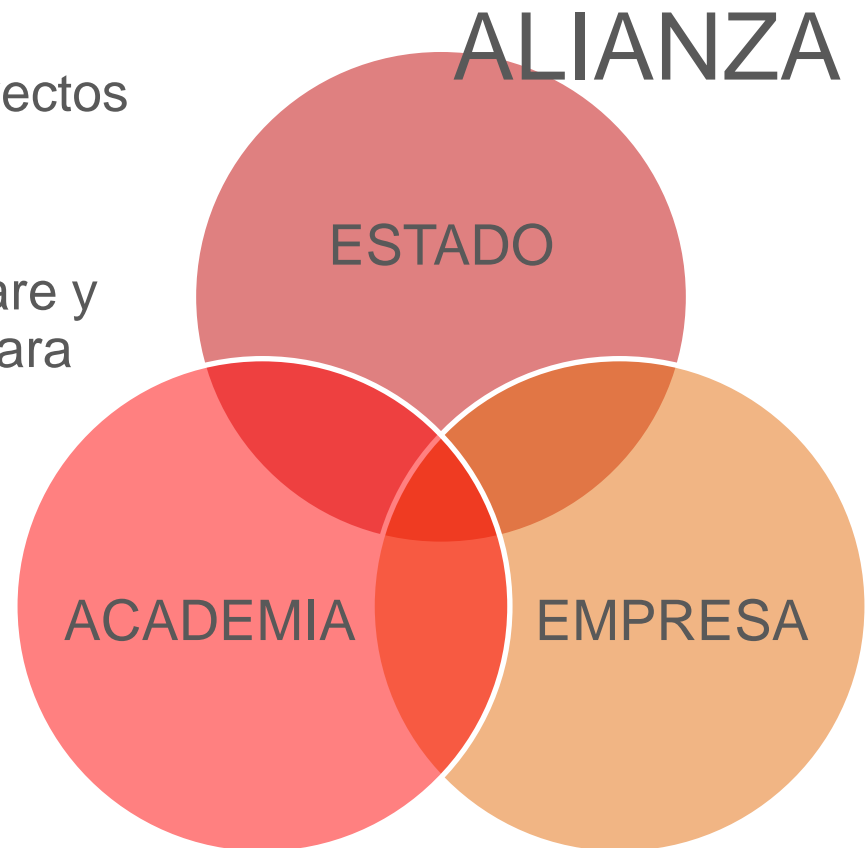


**HAY UN GRAN CAMBIO A NIVEL
MUNDIAL QUE NOS OBLIGA A
ORGANIZAR LA ECONOMIA
DESDE LAS REGIONES**

**Y ESO LO HACEMOS A TRAVES
DE**

Círculo virtuoso para la productividad

- Estado que facilite y jalone proyectos sociales y de Infraestructura
- Academia que investigue, prepare y desarrolle al Capital Humano para Emprender, Invertir, Innovar y Exportar
- Sector privado comprometido y participe del modelo de competitividad





LA REGIÓN CARIBE COMO Entidad Territorial

CPC - ART. 307



LO QUE HOY
PRETENDEMOS ES
CONTINUAR EL PROCESO
DE REGIÓN QUE TIENE
ORIGEN HISTORICO Y UN
DERECHO
CONSTITUCIONAL



- 1.880 Primer y único presidente de Colombia nacido en la Región Caribe. Rafael Núñez. Desde 1880 a 1888
- 1.916 Primer y único Ministro de Hacienda de la Región Caribe, el barranquillero Tomás Suri Salcedo.
- 1.919 Conformación de la "LIGA COSTEÑA" en el gobierno de Marcos Fidel Suárez. Con la participación empresarios y políticos de los tres departamentos que conformaban entonces el litoral caribeño: Atlántico, Bolívar y Magdalena
-

- 1.966 Creación de CORELCA. Apoyo el Desarrollo de la Región. EJ:
- 1.970 Se creó EL SIPUR“. Sistema Integrado de Planificación Urbana
- 1.981 Se realiza I Foro de la Región Caribe. En total 7 Foros.
- 1.983 Se acaba SIPUR por falta de financiamiento.
- 1.983 Se intenta constituir CORPOCOSTA y CORPOCARIBE. Ambos procesos fallidos

- 1.984 Primer Plan de Desarrollo Regional . "UN VIAJE HACIA EL FUTURO“
- 1.985 Se expide la "LEY 76 DE 1985" , donde se crea el "CORPES DE LA COSTA ATLÁNTICA”
- 1.986 Creación de TELECARIBE. Nuestro Canal
- 1.990 y 1995 Plan Desarrollo Regional elaborado por el CORPES

Los CORPES funcionaron desde el año 1986, hasta el primero de Enero del año 2000,

1.991

La Constituyente define la nueva
**CONSTITUCIÓN POLITICA
COLOMBIANA.**

En ella se definen los criterios claros
que soportan nuestra aspiración
de Constituirnos como Entidad
Territorial

CONSTITUCIÓN POLÍTICA DE COLOMBIA -1991



Artículo 1º. Colombia es un Estado social de derecho organizado en forma de República unitaria, descentralizada, con autonomía de sus entidades territoriales, democrática, participativa y pluralista, fundada en el respeto de la dignidad humana, en el trabajo y la solidaridad de las personas que la integran y en la prevalencia del interés general.



Artículo 286. *Son entidades territoriales, los departamentos, los distritos, los municipios y los territorios indígenas.*

La ley podrá darles el carácter de entidades territoriales a las regiones y provincias que se constituyan en los términos de la Constitución y de la ley.

Artículo 287. *Las entidades territoriales gozan de autonomía para la gestión de sus intereses, y dentro de los límites de la Constitución y la ley. En tal virtud tendrán los siguientes derechos:*

- *Gobernarse por autoridades propias.*
- *Ejercer las competencias que les correspondan.*
- *Administrar los recursos y establecer los tributos necesarios para el cumplimiento de sus funciones.*
- *Participar en las rentas nacionales.*



Artículo 306. *Dos o más departamentos podrán constituirse en regiones administrativas y de planificación, con personería jurídica, autonomía y patrimonio propio. Su objeto principal será el desarrollo económico y social del respectivo territorio.*

Artículo 307. *La respectiva ley orgánica, previo concepto de la comisión de ordenamiento territorial, establecerá las condiciones para solicitar la conversión de la región en entidad territorial. La decisión tomada por el Congreso se someterá en cada caso a referendo de los ciudadanos de los departamentos interesados.*

La misma ley establecerá las atribuciones, los órganos de administración, y los recursos de las regiones y su participación en el manejo de los ingresos provenientes del fondo nacional de regalías. Igualmente definirá los principios para la adopción del estatuto especial de cada región.

HOY TENEMOS UNA NUEVA OPORTUNIDAD

- LOS GOBERNADORES DE LA REGION RETOMAMOS EL IMPULSO EL 1 Y 2 DE NOVIEMBRE DE 2007 CON LA **FIRMA DEL COMPROMISO CARIBE** QUE LIDERO EL OBSERVATORIO DEL CARIBE.
- LA PRIMERA REUNION DE GOBERNADORES PARA CONSOLIDAR EL DESEO DE TRABAJAR **UNIDOS POR LA INTEGRACIÓN REGIONAL Y PROYECTOS DE INTERES COMUN** FUE EL 12 DE DICIEMBRE DE 2007



- **SE ACTIVARON LOS GRUPOS DE ESTUDIO PARA LOGRAR LA INTEGRACION REGIONAL**
- SE INICIARON LAS REUNIONES CON EL GOBIERNO NACIONAL CON EL OBJETO DE **REVISAR LOS CRITERIOS DE DISTRIBUCIÓN DE LOS RECURSOS DEL PRESUPUESTO GENERAL DE LA NACION A LAS REGIONES E INVERSIONES PRIORITARIAS.**

- LOS GOBERNADORES DE LA REGION CARIBE, LE MANIFESTAMOS AL GOBIERNO CENTRAL LA NECESIDAD DE EXPEDIR LA LEY ORGANICA DE ORDENAMIENTO TERRITORIAL – LOOT. Art 306 y 307 CPC.
- ESTE FUE EL INTENTO # 17 PARA LOGRARLO.
- ES AQUÍ DONDE NACE LA INICIATIVA QUE HOY NOS CONVOCA. **“REGION CARIBE YA”**

REGION CARIBE



VOTO CARIBE

POR EL PODER DE NUESTRA REGIÓN

ATLÁNTICO • BOLÍVAR • CESAR • CÓRDOBA • LA GUAJIRA • MAGDALENA • SUCRE • SAN ANDRÉS Y PROVIDENCIA



POR QUÉ ES IMPORTANTE

EL VOTO CARIBE?



“REGION CARIBE YA”

**Es un mandato desde
el corazón para llegar
a la razón.**

DE LA DESCENTRALIZACIÓN A LA AUTONOMÍA



- **SE AGOTÓ EL PROCESO DE DESCENTRALIZACION.**
- **AHORA ES EL MOMENTO DE LA AUTONOMIA REGIONAL.**
- **AUTONOMIA ENTENDIDA COMO LA CAPACIDAD DE AUTOGESTION DEL DESARROLLO DE CADA UNA DE LAS REGIONES DENTRO DE LA SOBERANIA COLOMBIANA.**



POR QUÉ?



HOY **18** AÑOS DESPUES,
NO SE HAN DESARROLLADO
LOS ARTICULOS 306 Y 307.



17 PROYECTOS DE LEY FALLIDOS.



**SI SEGUIMOS HACIENDO LAS COSAS
IGUAL, OBTENEMOS LOS MISMOS
RESULTADOS.**

**TENEMOS QUE CAMBIAR LA
HISTORIA.**



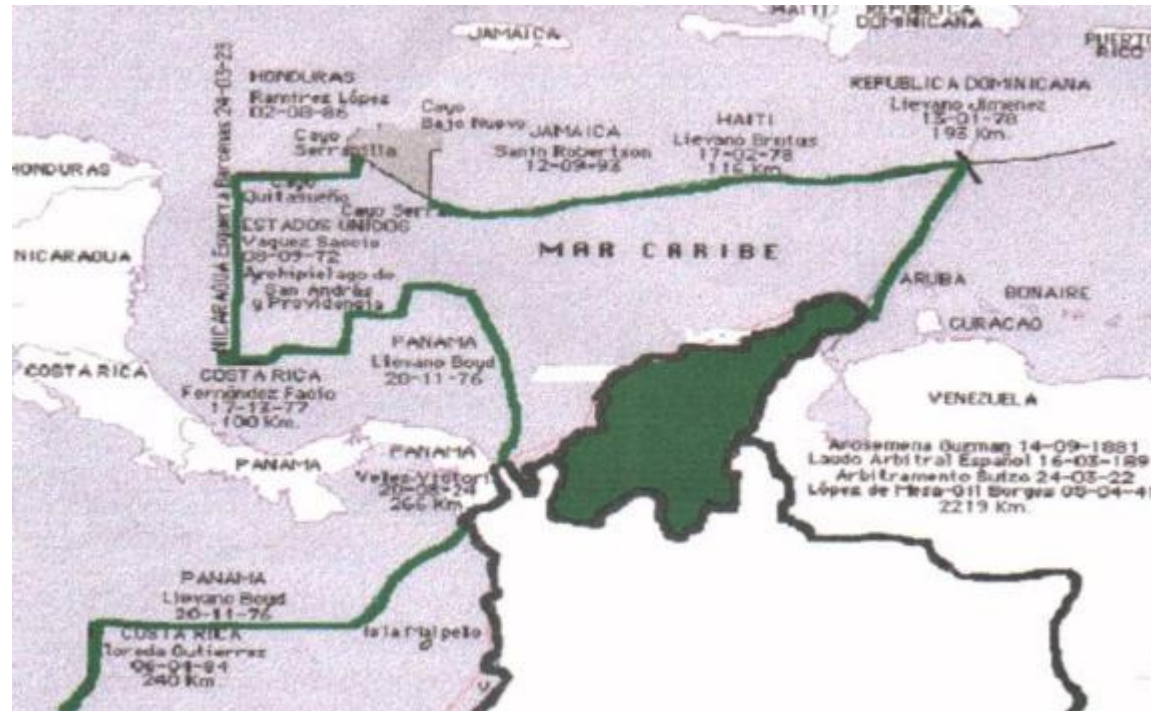
**PORQUE
NUESTRA
REGION TIENE
GRAN
POTENCIAL**

EL VERDADERO MAPA DE LA REGIÓN CARIBE



Los verdaderos Límites de la Región Caribe

- Panamá
- Nicaragua
- Costa Rica
- Honduras
- Jamaica
- Haití
- Rep. Dominicana
- Aruba




Región Caribe	Km ²	%
Terrestre	132.288	22%
Marítima	471.052	78%
Area Total	603.340	100%

Hay que explotar al máximo
y técnicamente ese **78%**
de Territorio Marítimo

LA REGIÓN CARIBE

603.340 km² de potencial terrestre

REGION CARIBE



MINERO



**AGRICOLA Y
GANADERO**



INDUSTRIAL



TURISTICO



PESQUERO



CULTURAL



DE COMERCIO EXTERIOR

LA REGIÓN CARIBE

REGION CARIBE



PARA COLOMBIA

ATLÁNTICO • BOLÍVAR • CESAR • CÓRDOBA • LA GUAJIRA • MAGDALENA • SUCRE • SAN ANDRÉS Y PROVIDENCIA

Y EL MUNDO

REGION CARIBE



ATLÁNTICO • BOLÍVAR • CESAR • CÓRDOBA • LA GUAJIRA • MAGDALENA • SUCRE • SAN ANDRÉS Y PROVIDENCIA



PERO





SU GENTE ESTA ATRAPADA EN LAS TRAMPAS DE LA POBREZA

TRAMPAS DE LA POBREZA

REGION CARIBE





POR QUE?

Resumen - Comparado

REGION CARIBE



Indicador	Región Caribe	Bogotá	Antioquia
	%	%	%
Participación Población	21,37%	16,14%	13,32%
Participación PIB	14,44%	24,95%	14,89%
Participación Población con NBI en total país	34,70%	5,30%	10,99%
Población con NBI	47,20%	9,16%	23,00%



Pobreza por ingresos en 2005

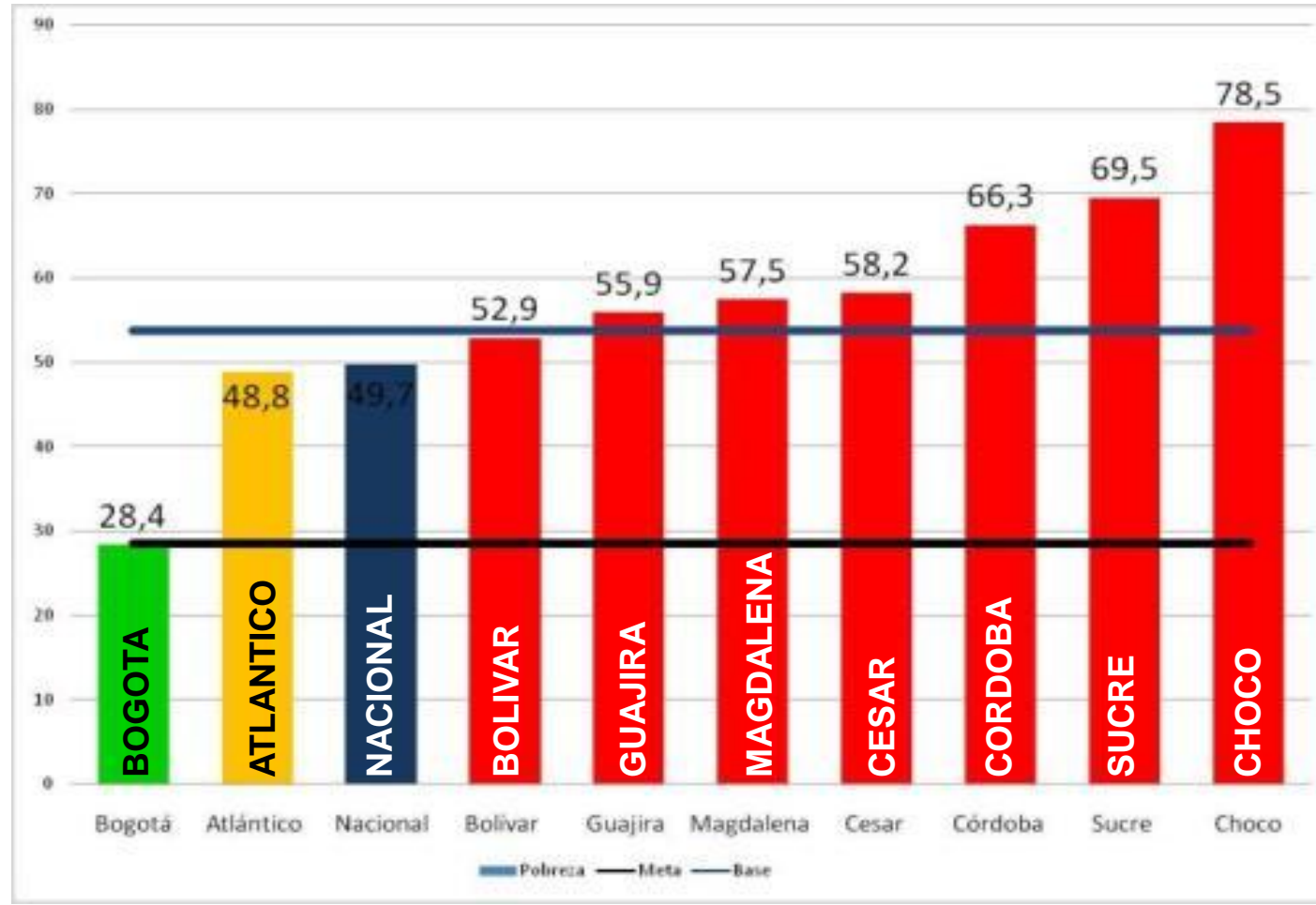


Reducir el porcentaje de personas en pobreza.

Base Año 1990
53,8 %



Meta Año 2015
28,5%



En el año 2005, la Región Caribe estaba en peores condiciones que la línea de base del Objetivo en Colombia.

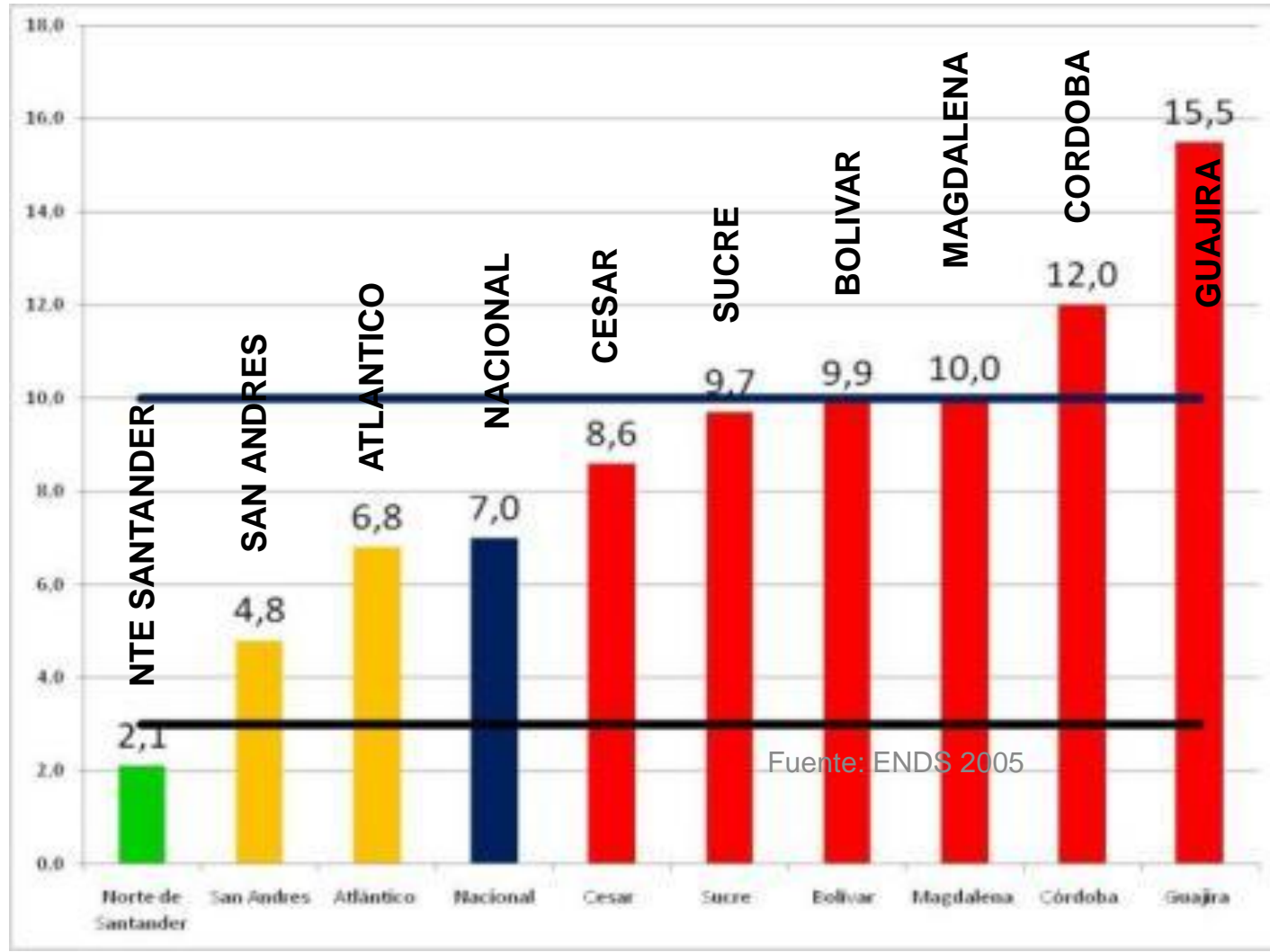


Desnutrición Global



Reducir de los niños menores de 5 años con peso inferior al normal.

Base Año 1990
10%
↓
Meta Año 2015
3,0%



Ver Mapas de Colombia

Fuente: ENDS 2005

ÍNDICE DE DESARROLLO HUMANO DE LOS DIFERENTES DEPARTAMENTOS DE COLOMBIA.

REGION CARIBE



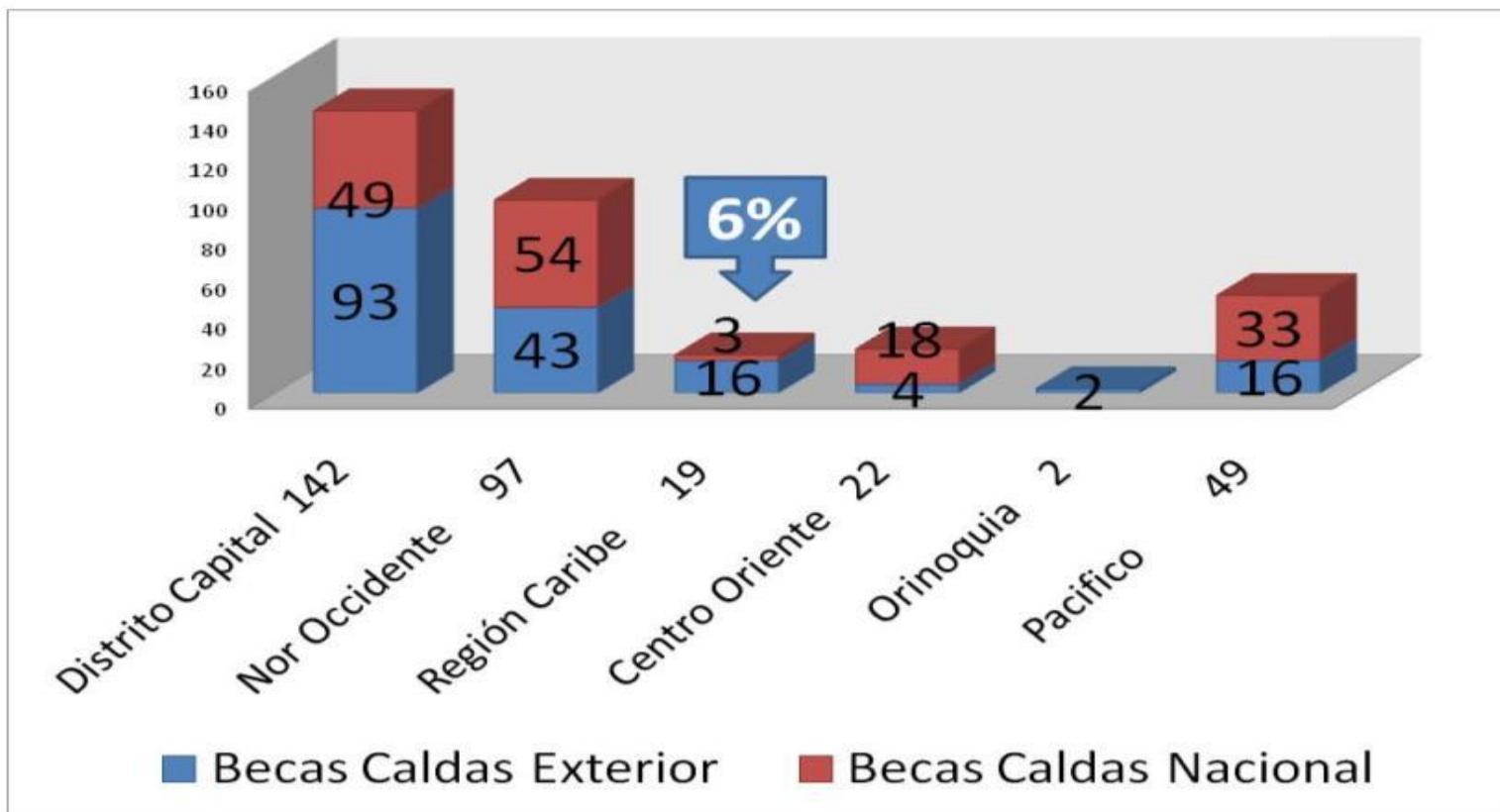
Puesto	Departamento Colombia	IDH (2005)	Regiones del mundo con desarrollo similar
1	Bogotá	0,825	Argentina, Chile, Uruguay
2	Valle del Cauca	0,7963	Malasia, Rusia
3	Santander	0,7875	Belarús, Bosnia y Herzegovina
4	Antioquia	0,786	Belarús, Bosnia y Herzegovina
5	Cundinamarca	0,7834	Dominica, Colombia
6	Atlántico	0,783	Dominica, Omán
10	Guajira	0,7643	Ucrania, Perú
12	Bolívar	0,7612	Kazajistán
16	Córdoba	0,7519	Sri Lanka, Turquía
18	Magdalena	0,7352	Irán, Georgia, Azerbaiyán
19	Cesar	0,7284	Territorios Palestinos
20	Sucre	0,7266	Territorios Palestinos, Argelia



Educación

**Luchar mas acceso a
facilidades para acceder a
Educación Superior**

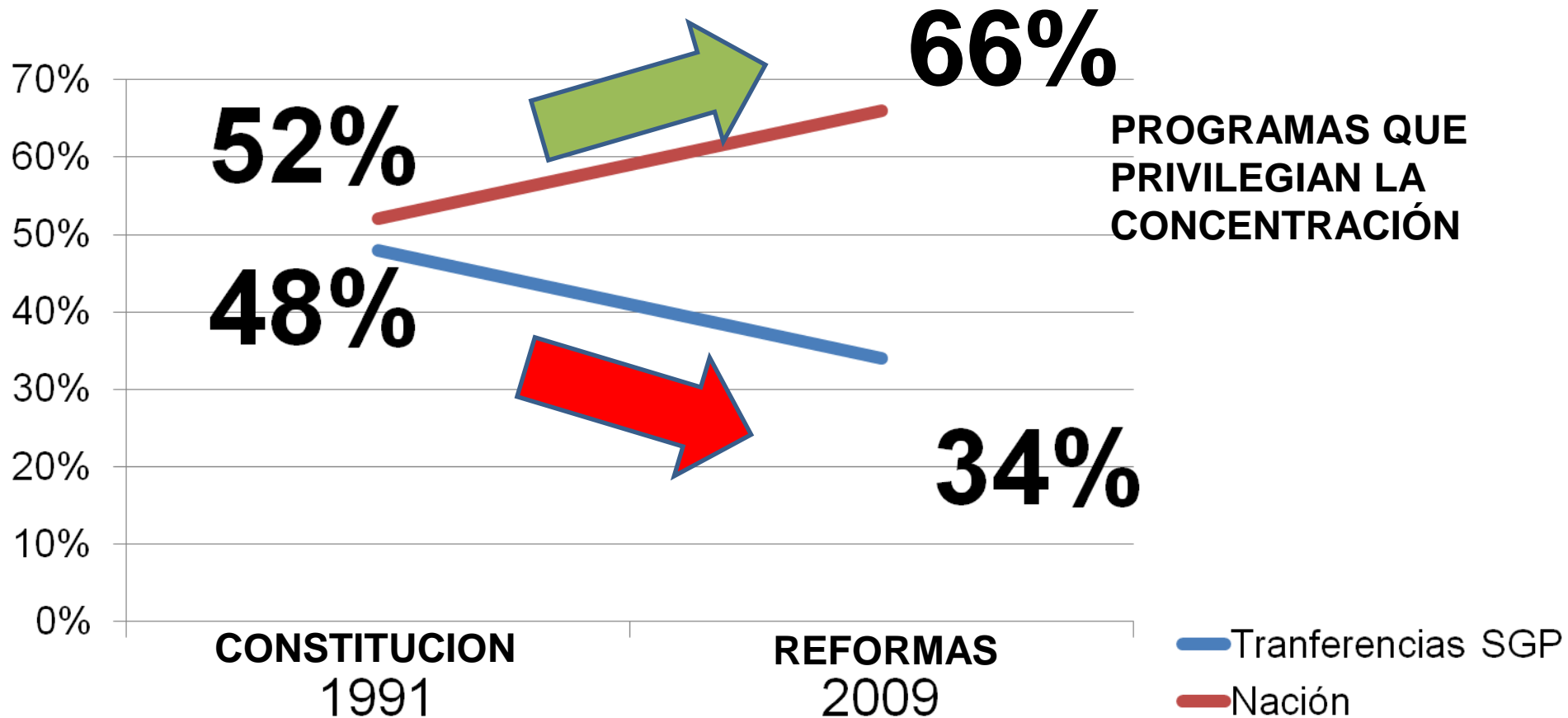
Distribución Regional de Becas



RECURSOS ESCASOS CONCENTRADOS



Ingresos Corrientes de la Nación



ÉSTE ES EL MOMENTO

ATLÁNTICO • BOLÍVAR • CESAR • CÓRDOBA • LA GUAJIRA • MAGDALENA • SUCRE • SAN ANDRÉS Y PROVIDENCIA

**PORQUE EXISTEN MAS
OPORTUNIDADES
CUANDO LOGREMOS
TENER LA REGION
COMO ENTIDAD
TERRITORIAL**



PARA SER GESTORES DE NUESTRO DESARROLLO ECONOMICO Y SOCIAL

PARA TENER PLAN DE DESARROLLO REGIONAL



Diseñado Técnicamente y con participación de la Comunidad, de manera que garantice la utilización de los recursos en Proyectos que Realmente necesitamos.



PARA CERRAR BRECHAS



Fondo de Compensación Regional




NECESARIO PERO INSUFICIENTE

EDUCACION, PARA UN MEJOR FUTURO

REGION CARIBE



ESCUELAS – UNIVERSIDADES DE CALIDAD ACADEMICA Y DE INFRAESTRUCTURA



	Analfabetismo % (Población 5 años y más) (Censo 2005)
Bogotá	
Región Caribe	16,9
Antioquia	11,9
Bogotá	6,6
Cundinamarca	9,3
Santander	8,9
Valle del Cauca	7,8
Colombia	11,7

Fuente: Censo 2005

**FACILIDADES DE INGRESO A
LOS MAS NECESITADOS**

PLAN VIAL REGIONAL



ARCH. DE
SAN ANDRÉS Y
PROVIDENCIA



CONVENCIONES

1. TRONCAL DEL CARIBE (RUTA DE LAS AMERICAS)
 2. TRONCAL DEL MAGDALENA (RUTA DEL SOL)
 3. TRONCAL DE OCCIDENTE
 4. TRANSVERSAL DE LA MOJANA (SAN MARCO-LA GLORIA)
 5. TRANSVERSAL DEPRESION MOMPOSINA (MAGANGUE - MOMPOX-TALAMEQUE)
 6. TRANSVERSAL DE LOS CONTENEDORES (EL CARMEN - PLATO-MAICAO)
 7. PERIMETRAL FRONTERIZA DE LA GUAJIRA
 8. TRANSNACIONAL MARACAIBO-CUCUTA-TURBO
 9. CIRCUNVALARES DE SAN ANDRES Y PROV.
 10. TRONCAL DEL SUR DE BOLIVAR
 11. TRANSVERSAL SALAMINA FUNDACION
 12. TRANSVERSAL SUR MAGDALENA- NORTE CESAR
 13. VIA DE LA PRODUCTIVIDAD PLATO-PALERMO
 14. YE DE CARRETO - CALAMAR - PONEDERA
 15. SEGUNDA CALZADA MARAHUACA - LOMITA ARENA
 14. MAGANGUE - ACHI - SAN JACINTO DEL CAUCA
- OTROS RAMALES Y ACCESOS A CAPITALES

CONVENCIONES

- VÍAS ACTUALES
- VÍAS PROYECTADAS

PLAN ESTRATEGICO DE DESARROLLO DEL CARIBE
COLOMBIANO CARIBE SIGLO XXI

PLAN VIAL

A Medellín

A Medellín

A Bogotá y Medellín

PUERTOS CARBONÍFEROS DE COLOMBIA

MAR CARIBE



Carbosán se encuentra en proceso de ampliación de concesión por 20 años más.

AEROPUERTOS REGIONALES QUE CONECTEN CON EL MUNDO



ATLÁNTICO • BOLÍVAR • CESAR • CÓRDOBA • LA GUAJIRA • MAGDALENA • SUCRE • SAN ANDRÉS Y PROVIDENCIA

MANEJO INTEGRAL DEL RIO MAGDALENA



AUTORIDAD PORTUARIA REGIONAL

PUERTOS DE CLASE MUNDIAL

REGION CARIBE



ATLÁNTICO • BOLÍVAR • CESAR • CÓRDOBA • LA GUAJIRA • MAGDALENA • SUCRE • SAN ANDRÉS Y PROVIDENCIA

SERVICIOS PUBLICOS EFICIENTES

REGION CARIBE



ATLÁNTICO • BOLÍVAR • CESAR • CÓRDOBA • LA GUAJIRA • MAGDALENA • SUCRE • SAN ANDRÉS Y PROVIDENCIA



HACIA UNA REGION **MÁS COMPETITIVA**

• LA GUAJIRA • MAGDALENA • SUCRE • SAN ANDRÉS Y PROVIDENCIA



**YO SIEMBRO UN ARBOL EN CUYA
SOMBRA NO ME VOY A SENTAR.....**

ES PARA MIS HIJOS







**EL DESARROLLO DE ESTA
NUEVA MANERA DE HACER
LAS COSAS ES
RESPONSABILIDAD DE LOS
JOVENES.**



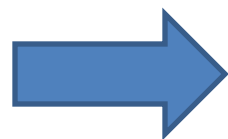
LOS RESULTADOS



La meta es Un Millón de Votos

Llevamos 961.216 VOTOS.

37%



96%

De las mesas

De la meta
propuesta

La Proyección : 2 Millones de Votos.



LO QUE VIENE



**A PARTIR DEL 15
DE MARZO DE
2010**

Todos a Planificar



1. Conminar a todas las fuerzas vivas de la región Caribe a **definir el Plan de Desarrollo con una VISIÓN REGIONAL PODEROSA**
2. Incluir el Plan de Desarrollo en la agenda de los candidatos presidenciales y hacerles transfusión de conocimiento Caribe.



3. Crear el Fondo de Compensación Regional.
4. Impulsar la Creación de la LOOT.
5. Conformar la RAP y RET

6. Continuar el proceso académico e investigativo para determinar las acciones que son necesarias en cada departamento para incrementar el crecimiento del PIB.

7. Repensar un Nuevo Modelo de Estado, de organización del territorio, que brinde las oportunidades a todas las regiones de AUTOGESTIONARSE Y AUTOGOBERNARSE



**TENEMOS LA OBLIGACION
DE CONSTRUIR UNA NUEVA
REALIDAD MAS EQUITATIVA**

**DESDE EL AQUÍ Y
EL AHORA.**



GRACIAS