

Desenvolvimento territorial com identidade cultural na zona costeira de Santa Catarina - Brasil




RIMISP
Centro Latinoamericano
para el Desarrollo Rural

Bogota, 16-18 de março 2009

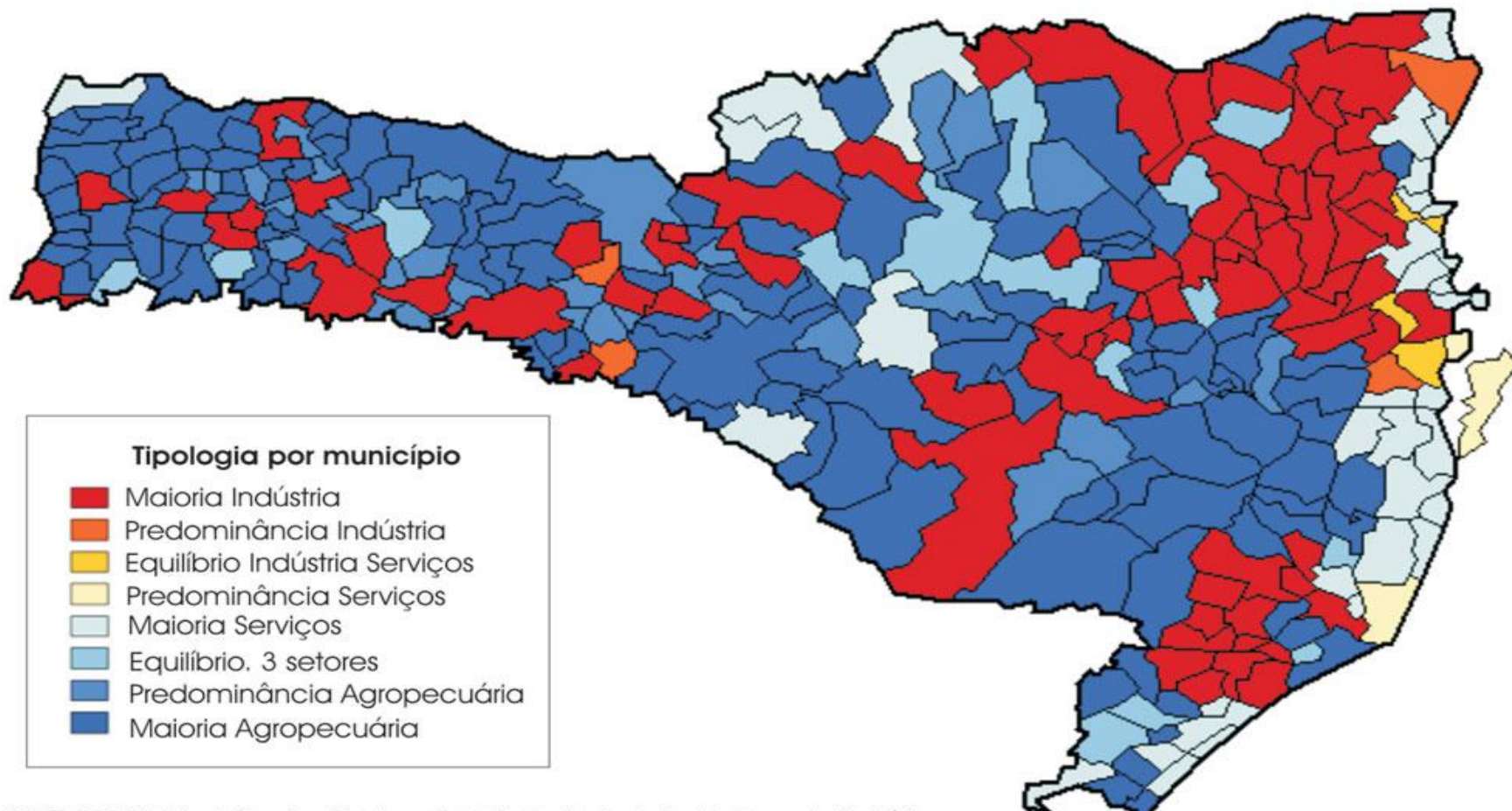


DINAMICA DE DESENVOLVIMENTO NO SUL DO BRASIL : O MODELO DE DESENVOLVIMENTO CATARINENSE

- Predomínio da policultura familiar, herdada de um processo particular de colonização e de ocupação do território
- Cultura rural: 76% dos municípios têm menos de 15.000 habitantes e é responsável por 69% dos estabelecimentos agropastoris do Estado
- Relevo e topografia particulares
- Distribuição equilibrada da população e dos setores produtivos (ausência de grandes pólos urbanos)
- Coesão comunitária e autonomia local como reflexos de uma baixa intensidade de intervenção do governo




Tipologia do valor agregado - Santa Catarina 2002




Fonte: IBGE

CRISE DO MODELO DE SANTA CATARINA E CONVERGÊNCIA COM O MODELO BRASILEIRO ?

- Políticas de modernização agrícola e estruturação do complexo agro-industrial
- Perda gradual da competitividade dos diferentes setores econômicos e adaptação ao modelo de produção internacional, com concentração da produção
- Urbanização massiva e concentração da população - especialmente **na zona costeira**



- Estado de Santa Catarina: áreas rurais com os mesmos problemas freqüentemente observados em outras regiões do país



Que estilo de desenvolvimento para superar essa crise ? (1)

- Zona costeira com forte dinâmica econômica (atividade de serviços, indústria e turismo)
- 34 municípios – 43 % do PIB
- Presença de pólos urbanos e infra-estruturas, áreas preservadas (biodiversidade)
- Presença de comunidades rurais e pesqueiras (25 000 mil pescadores)
- Conseqüências sociais ambientais e sociais das dinâmicas econômicas



Que estilo de desenvolvimento para superar essa crise ? (2)

Objeto de estudo :

- Valorização da identidade cultural como estratégia de desenvolvimento territorial sustentável em determinadas áreas da zona costeira do Estado de Santa Catarina ...
- Num contexto mais amplo (federal) de promoção de políticas públicas de desenvolvimento territorial, de valorização do patrimônio material e imaterial brasileiro e fortalecimento de novos movimentos sociais



DINÂMICAS TERRITORIAIS NA ZONA COSTEIRA



DT1

Urbanización y desarrollo de centros turísticos y residenciales y de centros industriales



DT2


“Ecológización” del territorio (implantación de parques y áreas protegidas y de uso sostenible)



DT3

La supervivencia de la agricultura familiar y la pesca

Intensificación del desarrollo económico con legitimidad ambiental y social



DT4

DT5

Dinámica territorial con identidad cultural




DINÁMICAS CONSOLIDADAS

EMBRIONES DE DTR-IC

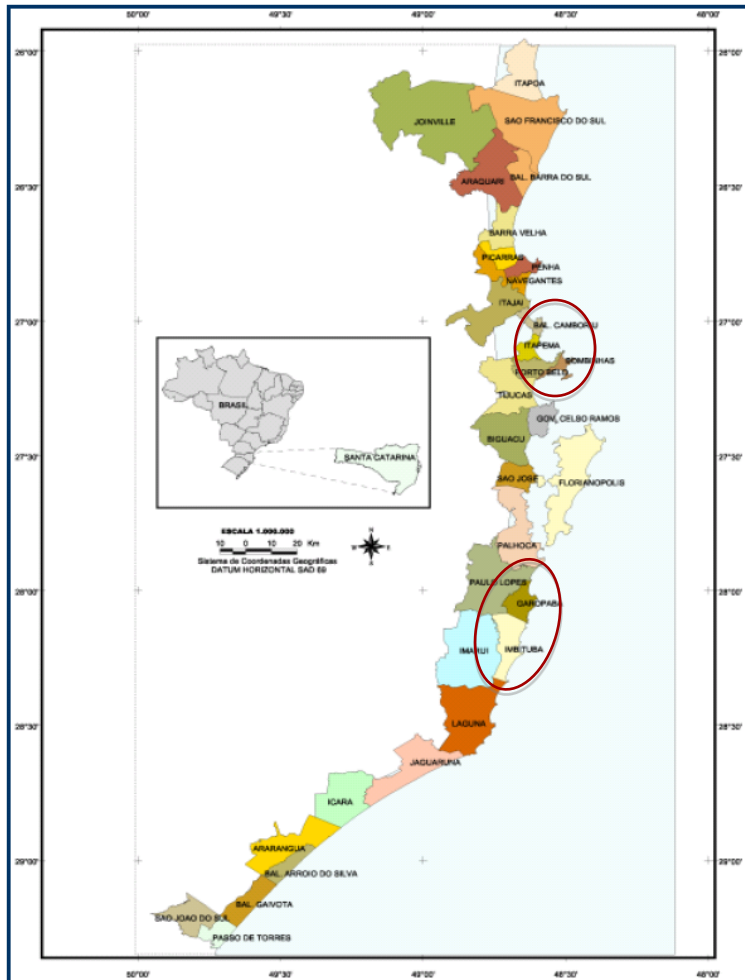
DINÁMICAS EMERGENTES

IDENTIDADE TERRITORIAL : CONSTRUÇÃO E IMPORTÂNCIA PARA O DESENVOLVIMENTO TERRITORIAL

1. Quais são os fatores que constituem um território ?
2. Quais vantagens apresenta um território com forte identidade ?
1. Como as políticas publicas podem fortalecer as identidades territoriais ?



DOS TERRITÓRIOS DADOS AO TERRITÓRIOS CONSTRUIDOS



1 → Territórios dados
Delimitação político-administrativa;
Min. Pesca

2 → Territórios construídos
Construção por atores diversos que
procura identificar e resolver
problemas comuns (Pecqueur)

A Costa Centro Norte



A Costa Centro Sul



1. QUAIS SÃO OS FATORES QUE CONSTITUEM UM TERRITÓRIO ?

1. O território, um espaço natural a preservar,

- biodiversidade, dotação em recursos ambientais
- Ocupação e pressão sobre o meio natural do espaço, resiliência
- Definição das prioridades

2. Uma bacia de atividades e de serviços :

- Principais dinâmicas territoriais (turismo, atividade de serviços)
- Perfil do espaço rural
- Cooperação, concorrência, conflitos
- articulação local /global

3. O território: uma dinâmica social e cultural

- Perfil da população, origem, mobilidade, redes, coalizões
- Identidade do grupo, referências culturais, modos e estilos de vida
- Patrimônio

4. Um espaço de governança

Ação pública (formas e modos de ação)

Jogos de atores e participação da população e emergência de novas coalizões territoriais


Articulação políticas setoriais x políticas territoriais

IDENTIDADE TERRITORIAL NO LITORAL CENTRO NORTE E CENTRO SUL




Uma identidade local marcada por traços culturais típicos dos imigrantes dos Açores e Madeira

- Resíduos do trinômio pesca - agricultura - artesanato
- Forte sentimento de pertencimento (topofilia) ao lugar
- Conhecimentos ecológicos (uso de plantas nativas, gestão dos recursos)
- Estilo de vida (hierarquia social e familiar, cooperação solidaria, gastronomia, festas típicas)



IDENTIDADE TERRITORIAL NO LITORAL CENTRO NORTE E CENTRO SUL


- Presença de pessoas externas (pessoas de fora)
- Desenvolvimento de outras atividades no litoral
 - Urbanização, economia residencial, indústria
 - Turismo desportivo
 - Turismo de massa valorizando apenas as belezas naturais (praia, mar, sol), festas, shows (cultura global)



OS IMPACTOS DO PROCESSO DE DESENVOLVIMENTO NA IDENTIDADE TERRITORIAL

- A importância dos ciclos econômicos e das intervenções públicas
 - Ciclo da Baleia: desenvolvimento da pesca
 - Tropeirismo: integração de diferentes regiões
 - Ciclos da madeira (porto)
 - Política de modernização brasileira (infra-estruturas, desenvolvimento da pesca industrial...)
 - Ciclo do turismo

- Identidade Territorial
 - fortemente ligada a esses processos de desenvolvimento
 - Resultado de processo de permanência / hibridação / reinvenção
 - Festas de origem africana (boi de mamão)
 - *Sambaquis* e outros sítios arqueológicos do litoral
 - Movimentos de resignificação da cultura açoriana



OS ELEMENTOS DO TERRITÓRIO

CENTRO SUL

PESCA

Pesca da Tainha (tainha escalada).

Saberes locais na abertura da Barra.

Camarão (pomboca, remo e vela).

Normas, regras e acordos locais.

Ranchos de pesca; valorização da identidade.

TURISMO

Baleia.

Histórico da cultura açoriana (índio/açoriano).

Engenhos: patrimônio histórico cultural.

Recursos naturais (dunas, lagoas, praias, etc).

Caminhos.

Desfile de carros de boi.

Marco geodésio

Preparar guias para contar as histórias.

Construção de roteiros integrados/opportunizar a integração

- Insumos locais
- Proximidade de mercados
- Entraves burocráticos; legislativos
- Continuidade na lógica familiar
 - Cooperativas
 - Distância entre pousadeiros, nativos e turistas
- Baixa estima dos nativos
- Necessidade de renda
- Ainda não existe uma consciência do turismo sobre roteiros integrados
- Arte da Terra (loja de artesanato local)
- Cooperlagos (Lagos: região do "território")
- Necessidade de renda
 - Capacitação
- Geração de renda para a sucessão
- Levantamento dos produtos de visitação (atrativos ambientais e culturais)
- Levantamento das famílias que queiram participar
- Quais são famílias que querem trabalhar a proposta?
- Quais donos de pousadas querem entrar nesta

AGRICULTURA

Derivados da mandioca (farinha fina, farinha da tapioca).

Butiá.

Agricultura orgânica (Garopaba).

SC, açorianos: berço da identidade da farinha.

Gado colonial

NÃO AGRÍCOLAS

Chapéu de palha, butiá, esteira, taboa, gamela, madeira.

Cantorias. Renda de Bilro.

Tear.

Miniaturas de identidades locais (engenho, embarcações).

Qual a identidade do território?

- Forte base familiar
- Engenhos (Amilton; Virgínio)/(Adequação às normas sanitárias p/ produção)
- Gastronomia tradicional
- Pluriatividades


ENTRE CONVIVÊNCIA E CONFLITO : A CONSTRUÇÃO DOS TERRITÓRIOS

- Presença de pessoas externas (pessoas de fora)
- Desenvolvimento de outras atividades no litoral




O Litoral Centro Norte

- 2 Territórios com identidades distintas num mesmo espaço
- Convivência e conflito sobre o uso do espaço




O Litoral Centro Sul

- Uma identidade territorial compartilhada
- Convivência e conflitos sobre o uso do espaço



IDENTIDADE TERRITORIAL : CONSTRUÇÃO E IMPORTÂNCIA PARA O DESENVOLVIMENTO TERRITORIAL

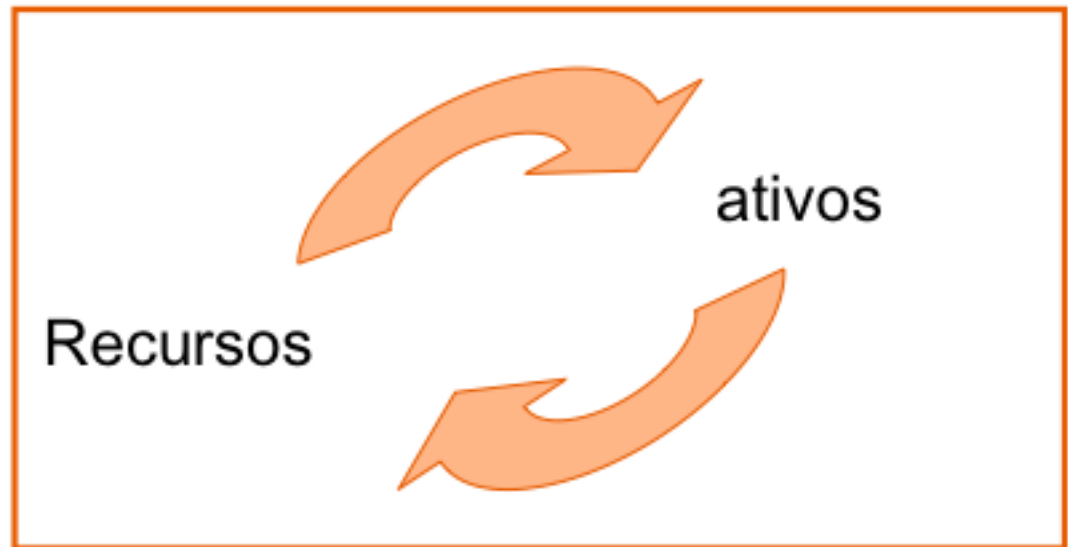
2. Quais vantagens apresenta um território com forte identidade ?




IDENTIDADE TERRITORIAL : CONSTRUÇÃO E IMPORTÂNCIA PARA O DESENVOLVIMENTO TERRITORIAL

Forte identidade

- = Presença de recursos territoriais específicos e genéricos
- = coerência territorial



Uma forte identidade permite aos atores do território se engajar num processo construído e durável de valorização de recursos específicos, e de se diferenciar dos outros (cesta de bens e de serviços)



TRÊS FASES DE APROPRIAÇÃO DOS RECURSOS



Fase 1

- Recurso presente no território mas não reconhecido pelos atores do território
- interesse individual (artesanato, beneficiamento de camarões por mulheres de pescadores)




Fase 2

- Recursos reconhecidos como vantagem diferenciadora
- Usado por um grupo de atores (caminho das artes, grupo de mulheres, agroecologia, festas comunitárias...)




Fase 3

- Recurso participa na identidade do território reconhecido e valorizado pelo conjunto de atores
- Bem coletivo (baleia franca, pesca da tainha, belezas naturais ..)



IDENTIDADE TERRITORIAL : CONSTRUÇÃO E IMPORTÂNCIA PARA O DESENVOLVIMENTO TERRITORIAL

3. Como as políticas públicas podem fortalecer as identidades territoriais ?



PRINCIPAIS DESAFIOS E AVANÇOS NA ZONA COSTEIRA

Reconhecimento de certas atividades ou categorias de atores

- Questionar e definir o papel da agricultura, da pesca artesanal, das comunidades açorianas no processo de desenvolvimento da região

Mudança de escala e forma de atuação

- A importância da política territorial para reconsiderar o rural nas suas diferentes funções (política territorial: SDT MDA, Ministério da Pesca, Programa MicroBacia- BID)
- Fomento à produção (subsídios, acesso ao crédito) considerando as peculiaridades dos diferentes segmentos
- Sistema de controle e de regulação (vigilância sanitária/ produção tradicional)
- Apoio à organização de eventos – apoio à promoção dos territórios (2 Mostras de desenvolvimento regional em Florianópolis, em março de 2010)

Convergência das atividades e das ações no território

- Articulação políticas setoriais x territoriais. Ex: Territórios da Cidadania
- Convergência das estratégias dos atores privados e públicos do território. Ex: Colegiado do Território Litoral Sul Catarinense; Comitê de Desenvolvimento Territorial Sustentável.



PRINCIPAIS DESAFIOS E AVANÇOS NA ZONA COSTEIRA

Do recurso territorial ao Patrimônio ...

Do patrimônio ao desenvolvimento territorial sustentável

Importância do quadro legal e institucional

- Patrimônio e cultura (parte da constituição brasileira)
IPHAN – Min cultura
- Institucionalização das marcas territoriais (preservação e promoção de produtos e serviços)
 - Indicação geográfica (farinha de mandioca)
 - Marca coletiva – marca territorial em andamento ao nível do MMA e do governo de SC
 - MDA – Slow food para fortalezas da Mandioca, butiá, berbigão




Foto : Benjamin Martinel



Muchas Gracias !

